

Landkreis: Böblingen
Gemeinde: Aidlingen
Gemarkung: Aidlingen









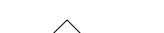
"Ob dem Bad - Hinterhagstraße, 1. Änderung"

Bebauungsplan 3938/3

Ob dem Bad

rechtskräftig: 01.03.1963

Zeichenerklärung

Art d. baul. Nutzung	Gebäudehöhen		Baugrenze
Grundflächenzahl	Nutzungsschablone		überbaubare Grundstücksfläche
Bauweise	Dachform		Firstrichtung
	allgemeines Wohngebiet		öffentliche Verkehrsfläche Gehweg Straßenverkehrsflächen
	altes Baufenster (entfällt)		Pflanzgebot für Bäume
	Geltungsbereich		Bezugshöhe

Landkreis: Böblingen
Gemeinde: Aidlingen
Gemarkung: Aidlingen

Bebauungsplan "Ob dem Bad - Hinterhagstraße, 1. Änderung"

<u>Verfahren:</u>	
Aufstellungsbeschuß (§ 2 (1) BauGB)	am
Ortsübliche Bekanntmachung	am
<u>Öffentliche Auslegung (§ 3 (2) BauGB)</u>	
Ortsübliche Bekanntmachung	am
Auslegung	vom bis
Satzungsbeschuß (§ 10 (1) BauGB)	am
Genehmigung (§ 10 (2) BauGB)	am
Inkrafttreten (§ 10 (3) BauGB)	am
Ortsübliche Bekanntmachung	am

Aufstellung:

Gemeinde Aidlingen

Aidlingen, den

.....
(Fauth, Bürgermeister)

Ausfertigung:

Es wird bestätigt, daß der Inhalt dieses Bebauungsplanes und der örtlichen Bauvorschriften, jeweils mit ihren Festsetzungen durch Zeichnung, Farbe, Schrift und Text, mit den hierzu ergangenen Beschlüssen des Gemeinderats übereinstimmen und daß die für die Rechtswirksamkeit maßgebenden Verfahrensvorschriften beachtet wurden.

Aidlingen, den

.....
(Fauth, Bürgermeister)

Bearbeitung:
Aidlingen, 13.06.2018

Schöllhorn + Böhret
Vermessungsbüro
Hüttentalstraße 34, 71032 Böblingen
Lise-Meitner-Straße 21, 72202 Nagold
07031/7630291 oder 07452/6003224

Maßstab 1:500

