

Zeichenerklärung

Nutzungsschablone

| | | |
|-----------------------|--------------------------|----------------|
| Art der baul. Nutzung | max. Firsthöhe | max. Traufhöhe |
| Grundflächenzahl | Höchstzahl der Wohnungen | |
| Bauweise | Dachform | |

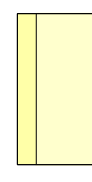
bestehende Bäume




bestehender Geltungsbereich



öffentliche Verkehrsfläche
Geweg
Straßenverkehrsflächen



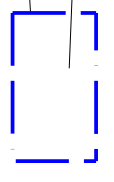
Abgrenzung sonstiger
unterschiedlicher Festsetzung



WA
Allgemeines Wohngebiet



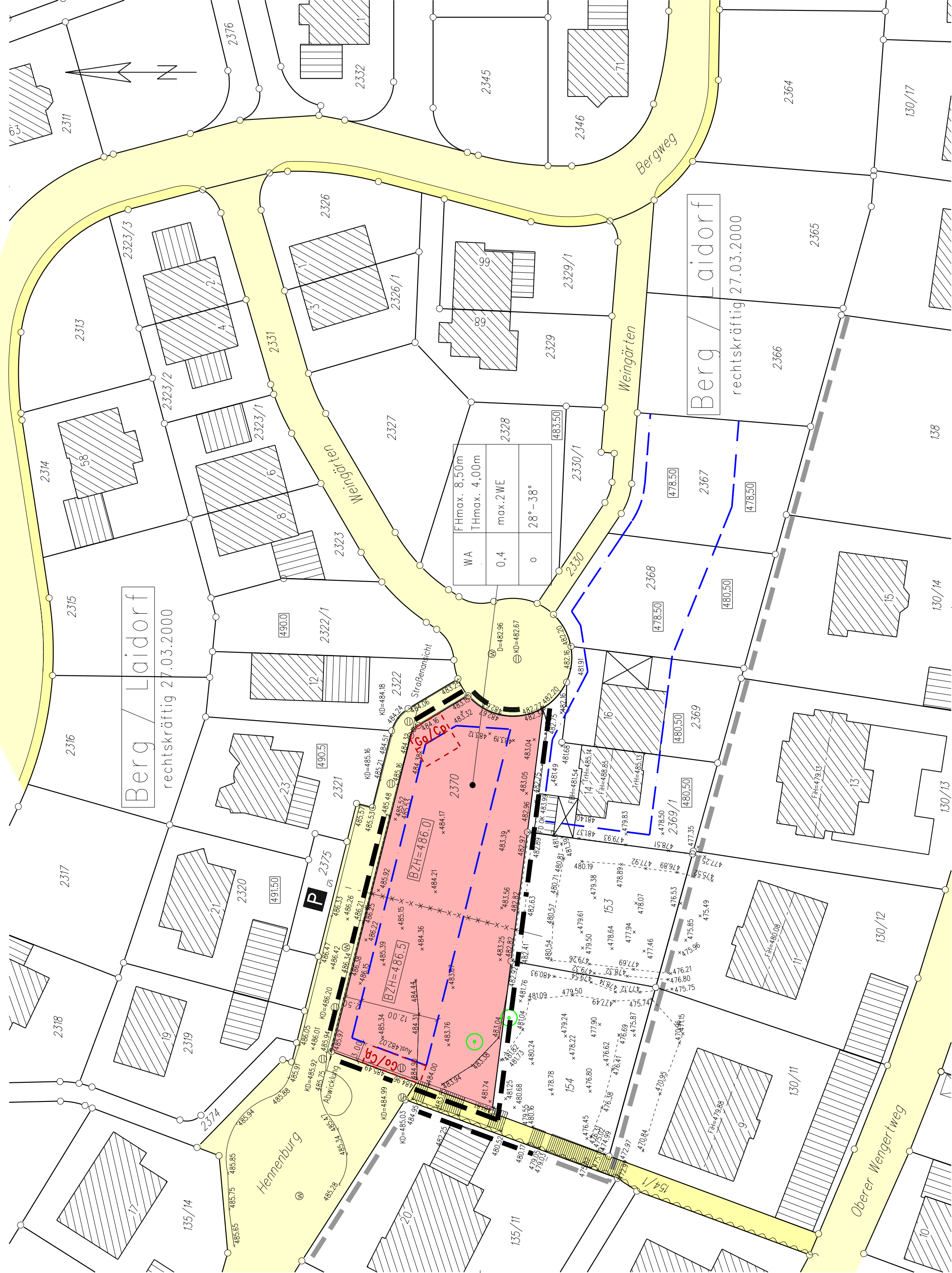
Baugrenze
überbaubare
Grundstücksfläche



Ga/Ca
Garagen / Carport



Geltungsbereich



Landkreis: Böblingen
Gemeinde: Aidlingen
Gemarkung: Deufringen

Bebauungsplan Berg / Laidorf, Änderung

Verfahren:
Aufstellungsbeschluss (§ 2 (1) BauGB) am
Ortsübliche Bekanntmachung am
Öffentliche Auslegung (§ 3 (2) BauGB) am
Ortsübliche Bekanntmachung am bis
Auslegung vom bis
Satzungsbeschluss (§ 10 (1) BauGB) am
Genehmigung (§ 10 (2) BauGB) am
Inkrafttreten (§ 10 (3) BauGB) am
Ortsübliche Bekanntmachung am

Ausfertigung:
Es wird bestätigt, daß der Inhalt dieses Bebauungsplanes und der örtlichen Bauvorschriften, jeweils mit ihren Festsetzungen durch Zeichnung, Farbe, Schrift und Text, mit den hierzu ergangenen Beschlüssen des Gemeinderats übereinstimmen und daß die für die Rechtswirksamkeit maßgebenden Verfahrensvorschriften beachtet wurden.

Gemeinde Aidlingen

Aidlingen, den
.....
(Fauth, Bürgermeister)
.....
(Fauth, Bürgermeister)

Bearbeitung:
Nagold, 14.08.2015

Schöllhorn + Böhrer
Vermessungsbüro
Oberdorfstraße 9, 71134 Aidlingen